

INSTITUT FRANCAIS
DES SCIENCES
ET TECHNOLOGIES
DES TRANSPORTS,
DE L'AMENAGEMENT
ET DES RESEAUX

Webinar AME Géographie & concepts

Gwenaëlle RATON
IFSTTAR / AME / SPLOTT
16/05/2018



IFSTTAR

Plan

- **Espace** : production et organisation
- **Société** : les caractéristiques du social dans sa complexité
 - **Distance** : mesurable et signification pour l'homme
- **Les appartenances** : territoire / espace vécu
 - L'espace à différentes échelles



De la géographie descriptive à la géographie comme science

- La géographie comme « description de la terre »



- Etymologie :
 - Gaia ou « gê » qui signifie « terre »
 - « graphein » qui signifie « écrire, décrire »

« Géographe, ce serait littéralement, si le mot existait, écrire la Terre » (C. P. Péguy, 2001)



La géographie comme science

- La science dont l'objet d'analyse est l'espace
- C'est l'étude du rapport société-espace
- Science qui étudie les dimensions spatiales du social : comment les sociétés se jouent de l'espace pour s'organiser et se structurer ?



La géographie comme science

La géographie a pour objet la connaissance de cette œuvre humaine qu'est la production et l'organisation de l'espace





Découvrez Madagascar

Envie de découverte et d'aventure ?
Parcourez Madagascar avec nos circuits... et découvrez de nombreuses îles sauvages...

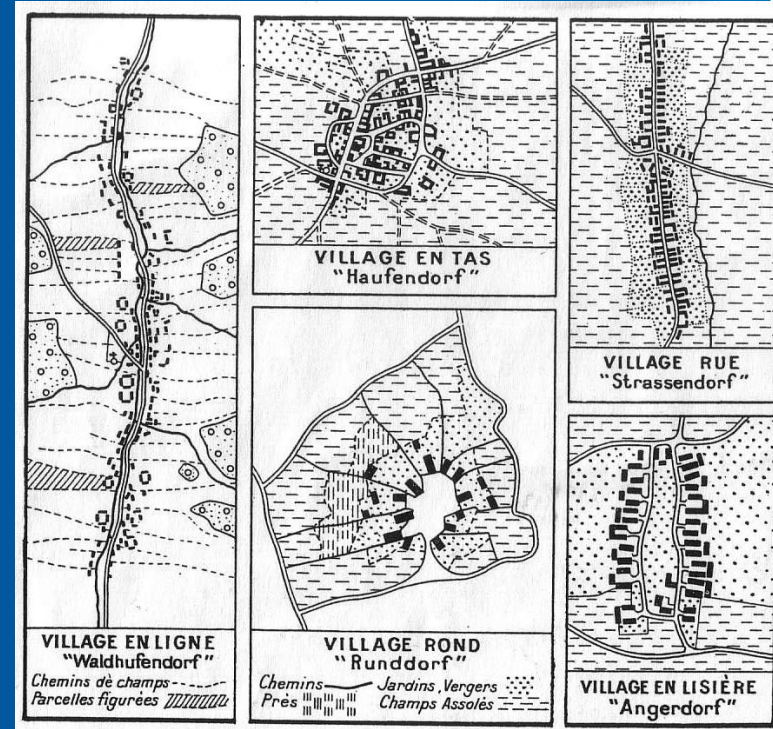
Source :

<http://turquoise-to.fr/partenaire/actualites.php?site=ortour>



La géographie intègre à son étude de l'espace les caractéristiques du social dans sa complexité

- Des facteurs historiques, sociaux et économiques expliquent la formation de ces ensembles paysagers correspondant à un mode de mise en valeur du sol dans un milieu naturel donné et une organisation sociale



La géographie questionne les relations entre les lieux et notre rapport à l'espace

- La distance comme propriété fondamentale de l'espace géographique
- Situation des objets les uns par rapport aux autres (position relative)
- La distance est mesurée par rapport à un repère (distance à un centre, distance à une voie de circulation) ou caractérise des couples de lieux (espacement)
- Revient à définir la nature de la relation entre les lieux

La distance comme qualité mesurable mais aussi signification pour les hommes



La géographie questionne les appartenances

- **Appartenances** : pas tant sociales que spatiales
- **Espace vécu** : l'espace recréé par les perceptions
 - l'espace des représentations : beau, bon mauvais, dangereux...
- **Le territoire** : un espace délimité, approprié par un individu, une communauté, sur lequel peut s'exercer l'autorité d'un État, d'une collectivité

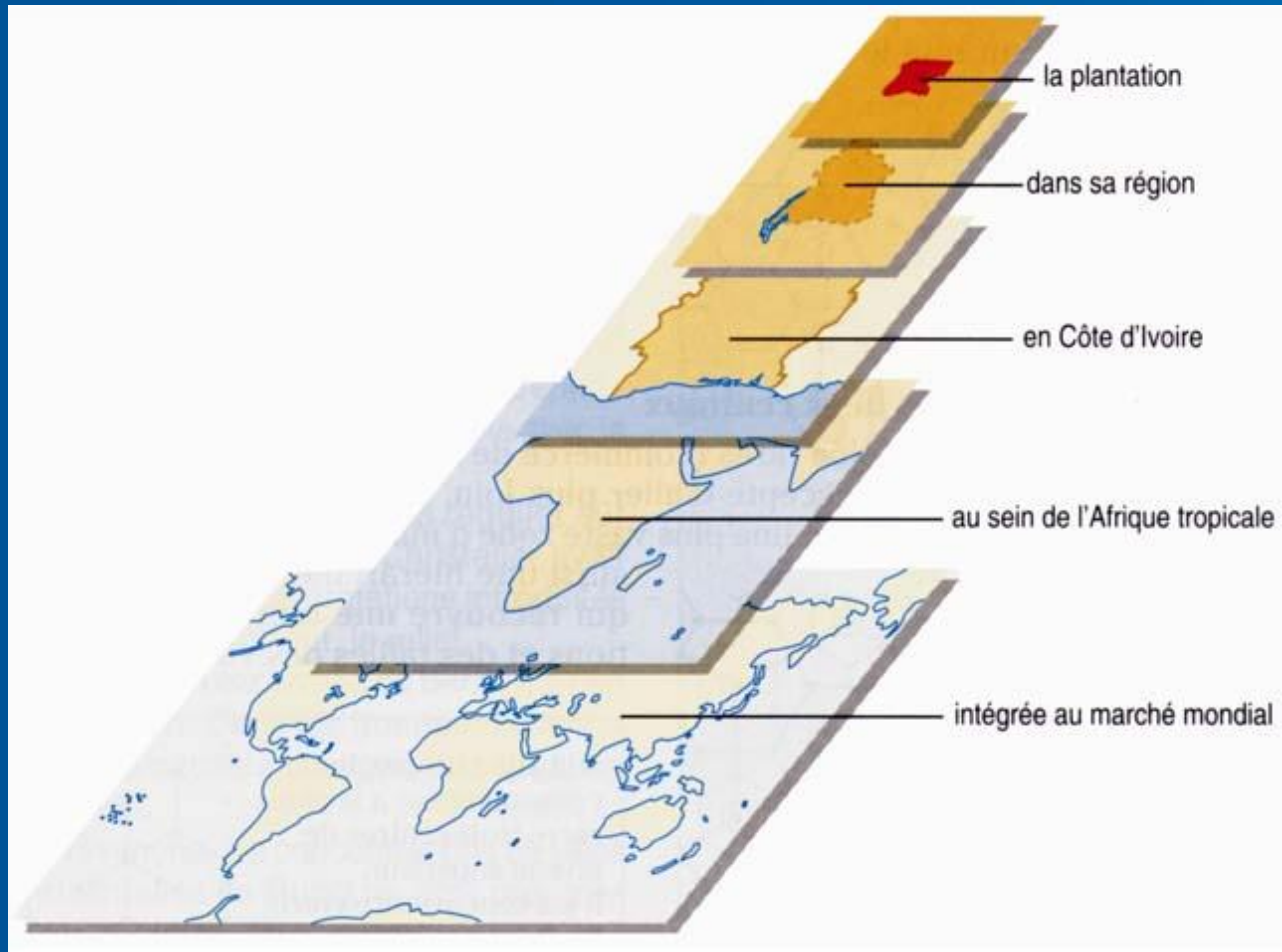


La géographie questionne les appartenances

- Une portion d'espace terrestre envisagée dans ses rapports avec les groupes humains qui l'occupent et l'aménagent en vue d'assurer la satisfaction de leurs besoins
- Le territoire comme discontinuités
- Des territoires pluriels



Le raisonnement multiscalaire



Types de paysages urbains

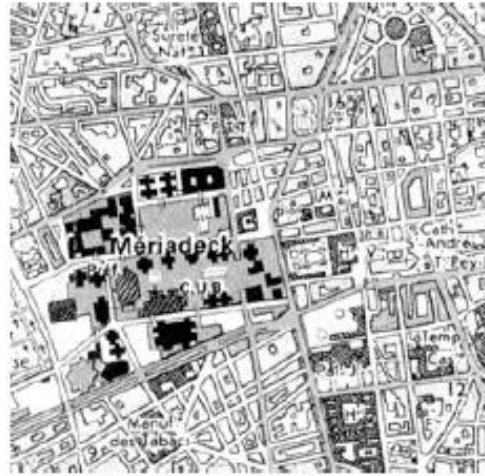
Centres urbains

Centre-ville ancien et faubourgs



(IGN, Sens, 2618 O, 1/25 000)

Centre ville ancien rénové



(IGN, Bordeaux, 1536 O, 1/25 000)



(IGN, Lyon, 3031 O, 1/25 000)

Centre secondaire en périphérie



(IGN, Paris, 2314 OT, TOP 25)

Technopole



(IGN, Palaiseau-Arpaon, 2315 OT, TOP 25)

Banlieues traditionnelles

Cités ouvrières et zones industrielles anarchiques



(IGN, Lille, 2504 E, 1/25 000)

Cités ouvrières



(IGN, Denain, 2606 O, 1/25 000)

Banlieues ouvrières



(IGN, Paris, 2314 OT, TOP 25)

